

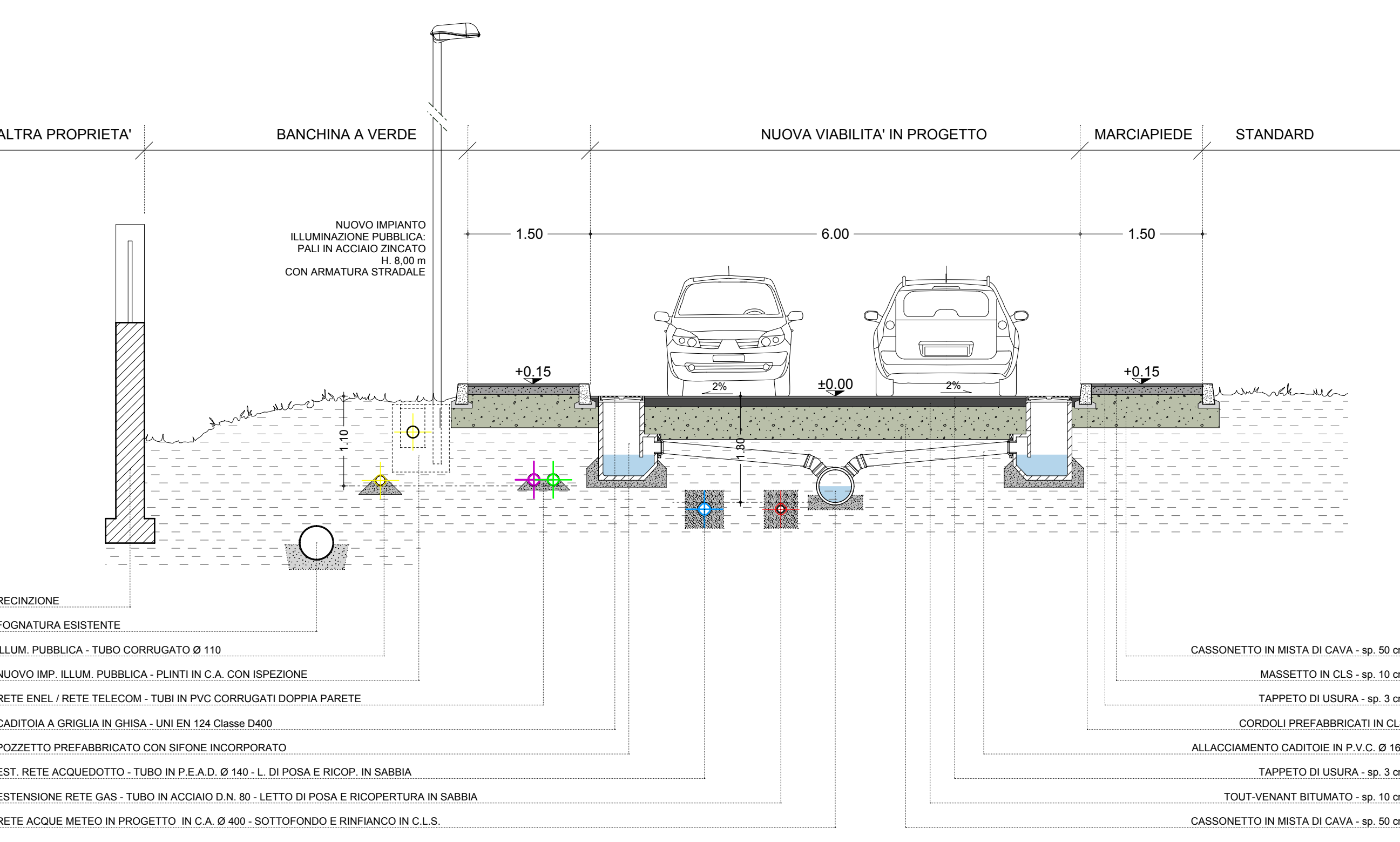
OPERE di URBANIZZAZIONE
Planimetria generale di progetto

Unità di Intervento A (UI_A)

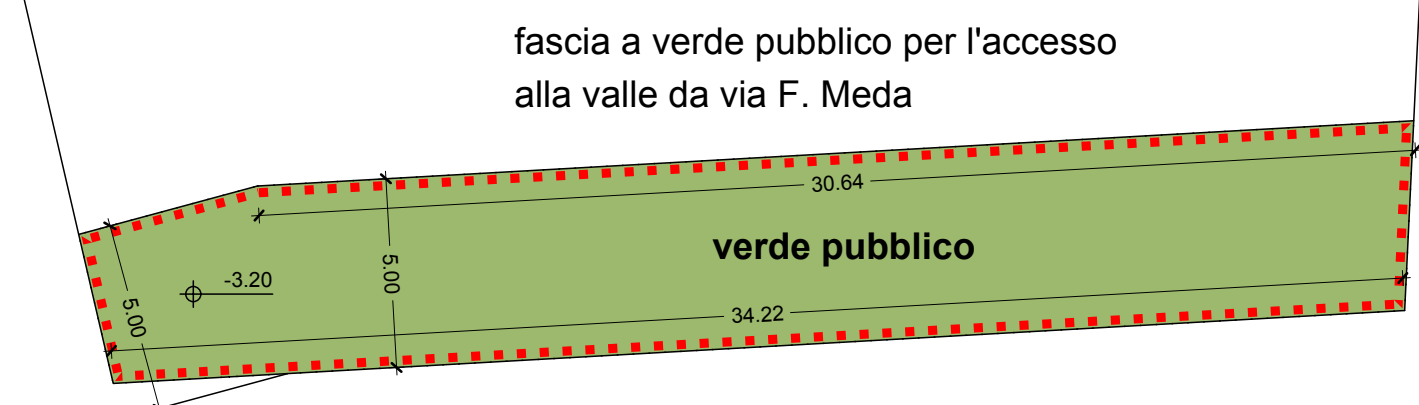
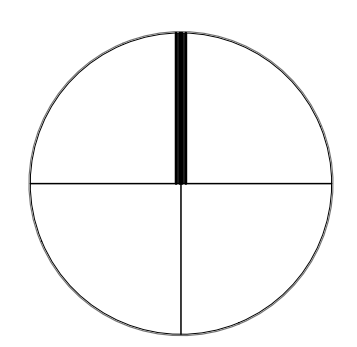
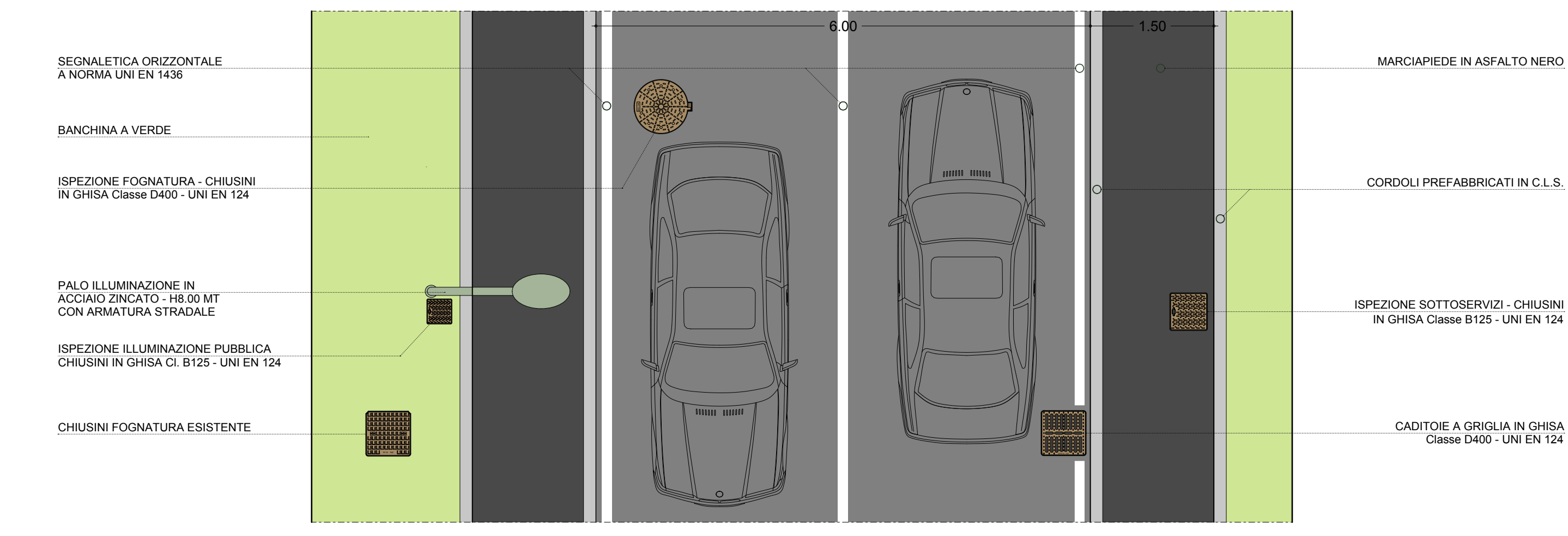
Scala 1:200



linea di identificazione opere di urbanizzazione - UI_A



Sezione tipo / particolari - Scala 1:50



PROPRIETA':		PROGETTISTA:	
<p>Studio tecnico associato di ingegneria e architettura</p> <p>ing. E. Selvagno - arch. G. Perini - geom. L. Ferrara - ing. E. Gramegna - geom. F. Ferrara - geom. A. Zamboni ing. P. Cortiula - arch. S. Bianchi - ing. R. Pinato - Arch. A. Vismara - ing. E. Calore - arch. F. Gariboldi</p> <p>Via San Gottardo, 91 - 20900 - Monza (MB) tel. : 039 / 388249 - 039 / 320292 fax : 039 / 368797 e-mail: info@edidata.eu</p>			
OGGETTO: Comune di Besana Brianza		Rif. 307	
Proposta di Piano Attuativo in fraz. Calò, via G. Leopardi - Ambito CAL_R1		Q.4440_T.375	
COMMITTENTE: Società Il Castello S.r.l. - società Viessevi S.n.c.			
TAVOLA: Opere di urbanizzazione interne all'ambito: UI_A planimetria di progetto / sezione tipo e particolari			Scala: 1:200 1:50
Data: 5 marzo 2009	Note:	Agg.: febbraio 2012	Note:
Agg.: marzo 2010	Note:	Agg.:	Note:
Agg.: agosto 2011	Note:	Agg.:	Note:
Agg.: settembre 2011	Note:	Agg.:	Note:
Agg.: ottobre 2011	Note:	Agg.:	Note:
H/L = 857 / 939 (0,80m²)			TAVOLA 8 TAVALL 383